







LEGENDE

FESTLEGUNGEN

-  Bezeichnete Fassadenlinien BZO Art. 7
-  Bezeichnete Firstrichtungen BZO Art. 7
-  Freiraum BZO Art. 11

INFORMATIONSIHALT

-  Kernzone
-  Schutzobjekte (unter bestehendem Schutz stehende Objekte)
-  Objektnummer (Inventarblatt) gemäss kommunalem Hinweisinventar

 **Gemeinde Dägerlen**
Dorfstrasse 8
8471 Rutschwil (Dägerlen)

Der Präsident: Die Schreiberin:

M. Kyburz B. Leutenegger

Kernzonenplan
(Oberwil)
Situation 1:1'750

Exemplar: Genehmigung Kanton

PREISIGAG

BAUINGENIEURE UND PLANER SIA USIC
GRÜNHALDENSTRASSE 4, CH-8050 ZÜRICH, T 044 308 85 85, F 044 308 85 80
PREISIG.ZUERICH@PREISIGAG.CH, WWW.PREISIGAG.CH

Bearbeitung	Si / Gr
Datum	31.03.2015
Format	30x63
Massstab	1:1'750
Baunummer	0700
Datei	H:\projekte_neu\0700_Dägerlen\mstarfor\100_vorprojektd4_bbl110_sll_0700_101_004_Oberwil.chx
Revision	31.03.2015
Plannummer	0700.000-004h

