


Rutschwilerbach öff. Gewässer Nr. 1.2

Umlegung / Öffnung oberhalb Resiweg

Bauprojekt

Landerwerbsplan 1:250


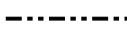






Projektverfasser:		Plan Nr.: 10
 INGESA AG GEOMATIK / BAUINGENIEURWESEN / GEMEINDEINGENIEURWESEN / PLANUNG Strahlgasse 21 / 8472 Seuzach T 052 320 03 20 / seuzach@ingesag.ch		Projekt Nr.: 223.025.0012 Datum: 02.03.2022



Plotdatum:	02.03.2022
Format:	60 x 84
Pfad:	f:\neu_was_seuz_025_DAEg_025_0012_Rutschwilerb_Neubau_DATEN\CAD_4gn

Index	Revision	Datum	Zeichner	Projektleiter	Visum
A	Erstellung	04.02.2022	wer/dua	scp	scp
B	Projektüberarbeitung nach Vorprüfung AWEL	02.03.2022	dua	scp	scp
C					
D					

Legende:

best.	proj.	
		neue Grundstücksgrenze
		geplante Abgrenzung Gewässerraum
		Strassenbelag inkl. Radstreifen
		Gewässer
		Landabtretung Kernzone K
		Landabtretung Wohnzone W2
		Landabtretung Kernzone K

Bezugsrahmen: LV95

