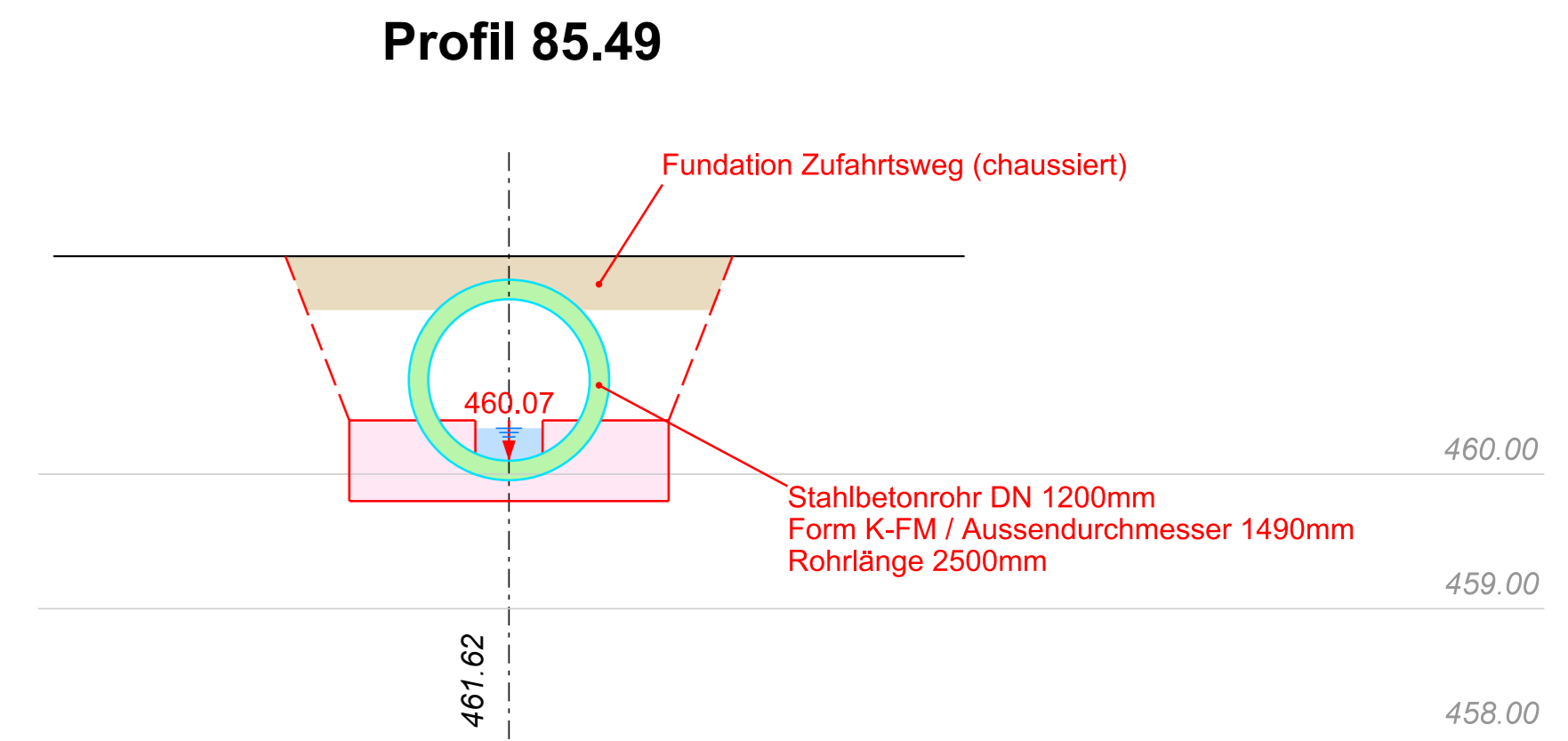
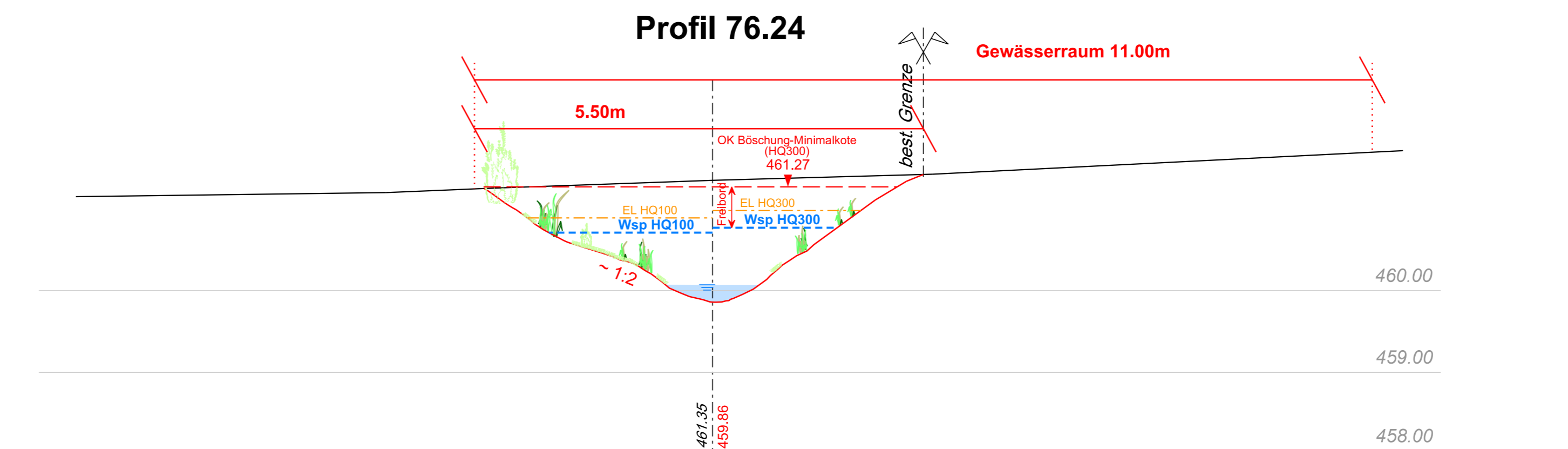
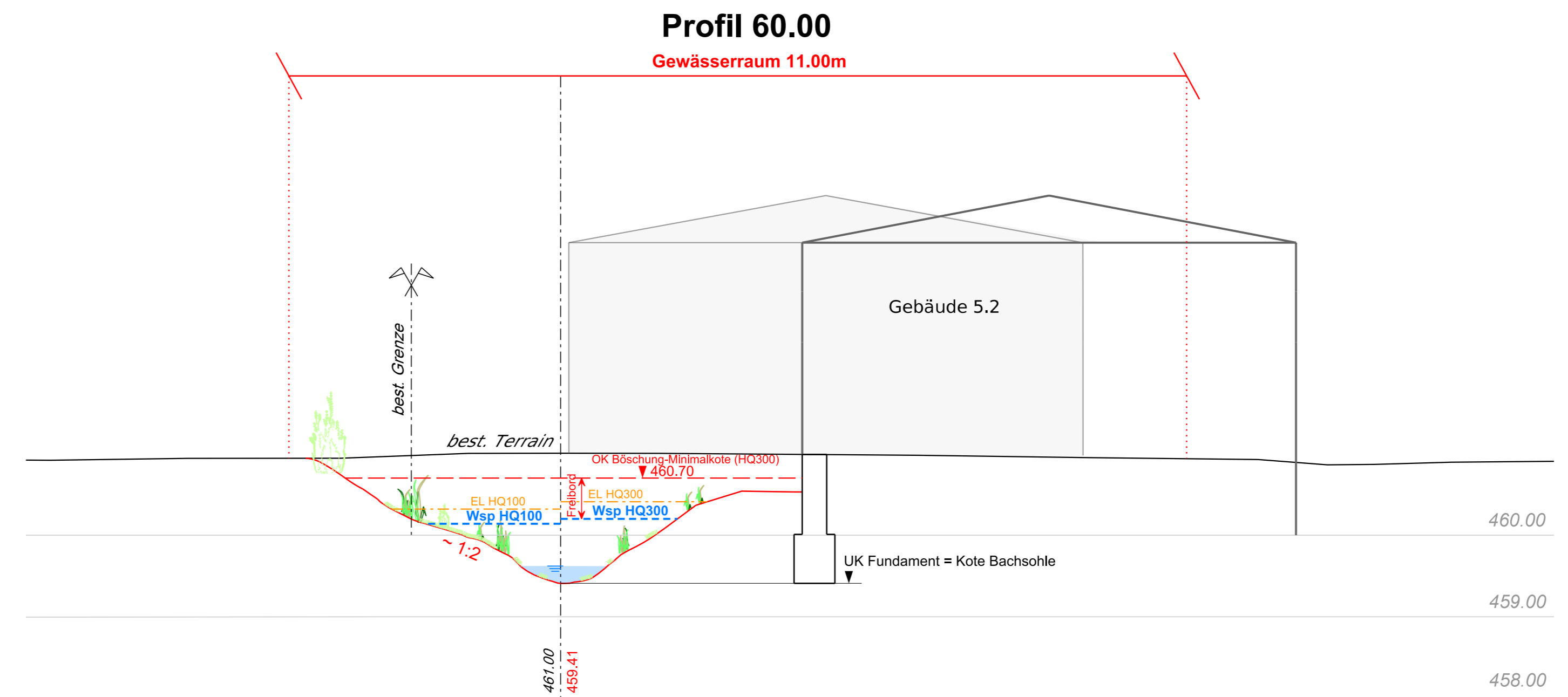
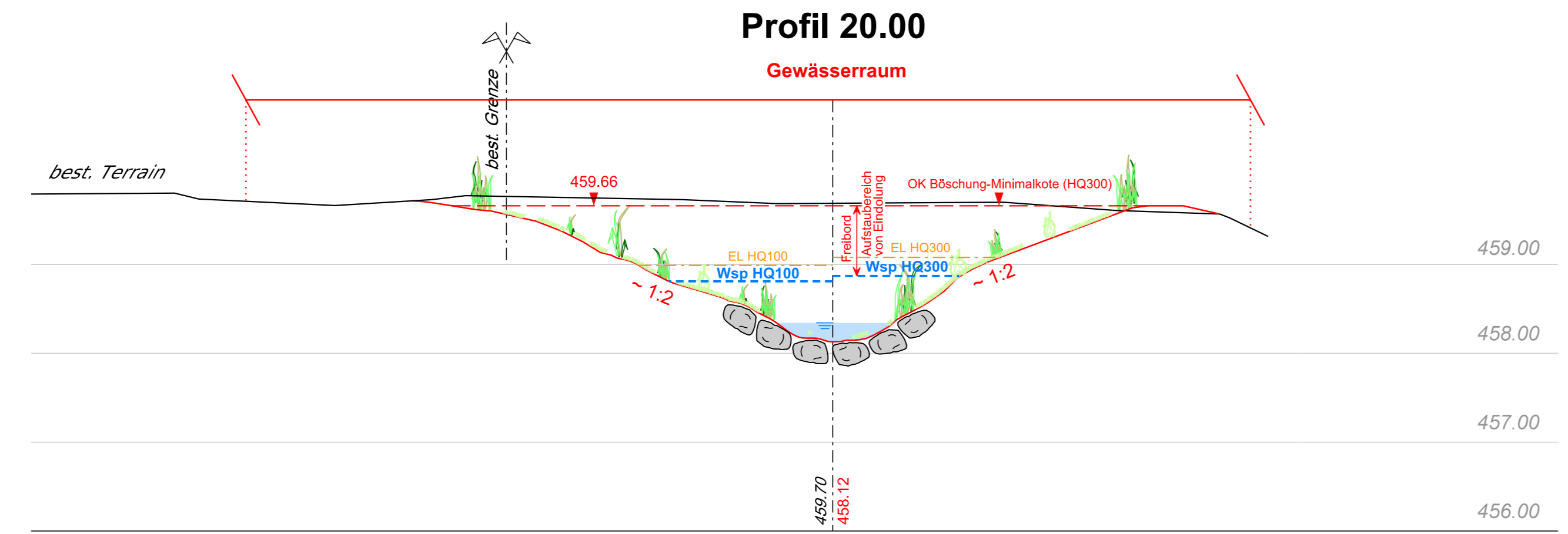




**Rutschwilerbach öff. Gewässer Nr. 1.2**  
Umliegung / Öffnung oberhalb Resiweg

**Bauprojekt**

Querprofile 1:50



<b>INGESA AG</b> GEOMATIK / BAUINGENIEURWESEN / GEMEINDEINGENIEURWESEN / PLANUNG Ströhligasse 21 / 8472 Seuzach T 052 320 03 20 / seuzach@ingesa.ch	Plan Nr.: <b>4</b> Projekt Nr.: 223.025.0012 Datum: 02.03.2022
---	--



Plotdatum:	02.03.2022
Format:	30 x 105
Pfad:	I:\bau_was_seuz_025_DAE_G_025_0012_Rutschwilerb_Neubau_DATEN\CAD\dgn

Index	Revision	Datum	Zeichner	Projektleiter	Visum
A	Erstellung	April 2018	wer	scp	scp
B	Projekt Anpassung	28.02.2020	wez	scp	scp
C	Projekt Anpassung	29.09.2021	dua	scp	scp
D	Projektüberarbeitung nach Vorprüfung AWEL	02.03.2022	dua	scp	scp